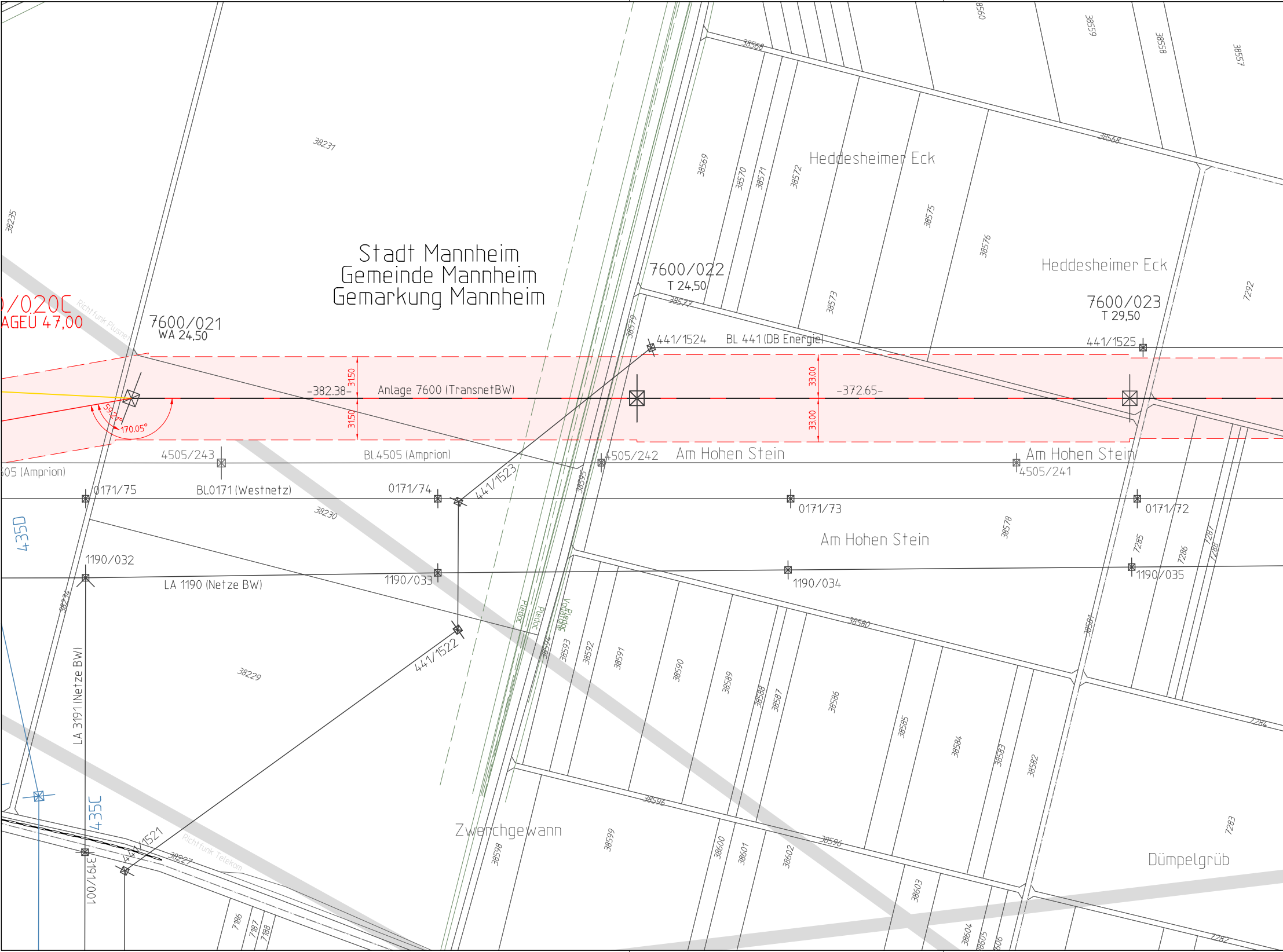
Stadt Mannheim
Gemeinde Mannheim
Gemarkung Mannheim
Heddesheimer Eck
Heddesheimer Eck
Am Hohen Stein
Am Hohen Stein
Am Hohen Stein
Zwerchgewann
Dümpelgrüb
/020C
AGEÜ 47,00
7600/021
WA 24,50
7600/022
T 24,50
7600/023
T 29,50
-382.38-
-372.65-
Anlage 7600 (TransnetBW)
31.50
31.50
33.00
33.00
170.05°
441/1524
BL 441 (DB Energie)
441/1525
441/1523
441/1522
441/1521
4505/243
BL.4505 (Amprion)
4505/242
4505/241
05 (Amprion)
0171/75
BL.0171 (Westnetz)
0171/74
0171/73
0171/72
1190/032
LA 1190 (Netze BW)
1190/033
1190/034
1190/035
LA 3191 (Netze BW)
3191/001
435D
435C
Richtfunk Plusnet
Richtfunk Telekom
Pledoc
Pledoc
Vodafone
Pledoc
38231
38235
38230
38229
38227
38224
38566
38568
38569
38570
38571
38572
38573
38575
38576
38577
38579
38578
38580
38581
38582
38583
38584
38585
38586
38587
38588
38589
38590
38591
38592
38593
38594
38595
38596
38596
38598
38599
38600
38601
38602
38603
38604
38605
38557
38558
38559
38560
7186
7187
7188
7282
7283
7284
7285
7286
7287
7288
7292

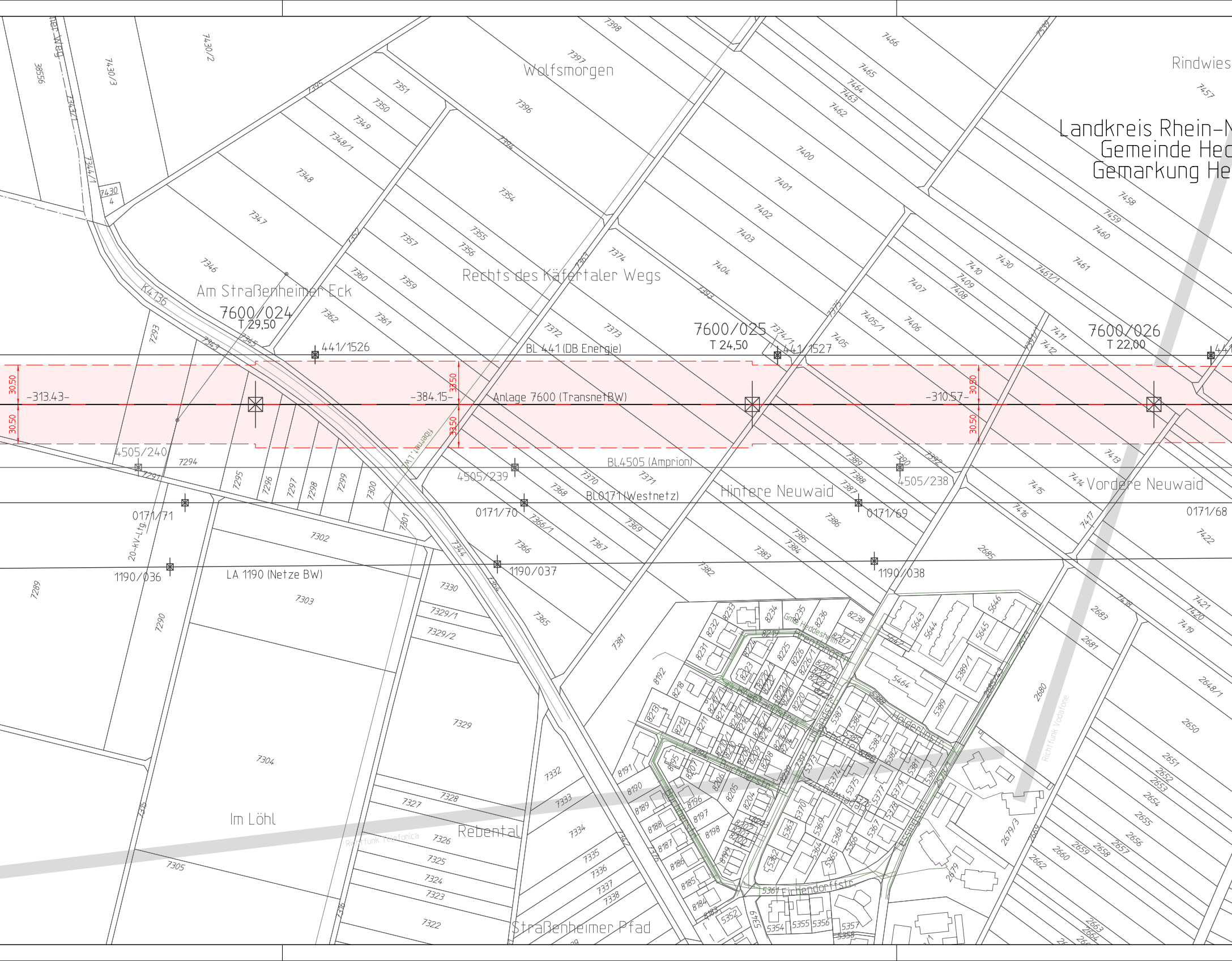
Landkreis Rhein-N
Gemeinde Hed
Gemarkung He
Wolfsmorgen
Rindwies
Rechts des Käfertaler Wegs
Am Straßenheimer Eck
Hintere Neuwaid
Vordere Neuwaid
Im Löhl
Rebental
Straßenheimer Pfad
7600/024
T 29,50
7600/025
T 24,50
7600/026
T 22,00
441/1526
441/1527
BL 441 (DB Energie)
Anlage 7600 (TransnetBW)
-313.43-
-384.15-
-310.57-
30.50
30.50
33.50
33.50
30.50
30.50
4505/240
4505/239
4505/238
BL4505 (Amprion)
BL0171 (Westnetz)
0171/71
0171/70
0171/69
0171/68
LA 1190 (Netze BW)
1190/036
1190/037
1190/038
20-kV-Ltg.
K4136
Fibernet LWL
Richtfunk Telefonica
Richtfunk Vodafone
Eichendorffstr.
Lessingstr.
7398
7397
7396
7395
7394
7393
7466
7465
7464
7463
7462
7457
7400
7401
7402
7403
7404
7351
7350
7349
7348/1
7348
7347
7346
7354
7355
7356
7357
7352
7360
7359
7362
7361
7345
7343
7293
7374
7373
7372
7363
7375
7374/1
7405
7405/1
7406
7407
7408
7409
7410
7430
7461/1
7461
7460
7459
7458
7411
7412
7391/1
7413
7414
7415
7416
7417
7422
7389
7388
7387
7390
7392
7386
7385
7384
7383
7382
7381
7370
7371
7368
7369
7367
7366/1
7366
7365
7364
7344
7301
7300
7299
7298
7297
7296
7295
7294
7291
7302
7303
7304
7305
7289
7290
7330
7329/1
7329/2
7329
7328
7327
7326
7325
7324
7323
7322
7332
7333
7334
7335
7336
7337
7338
7316
7315
7430/2
7430/3
7430
4
7344/1
7343/1
38556
2685
2683
2681
2680
2679/3
2679
2648/1
2650
2651
2652
2653
2654
2655
2656
2657
2658
2659
2660
2662
2663
2664
7418
7419
7420
7421
5643
5644
5645
5646
5389/1
5389
5464
5361
5352
5354
5355
5356
5357
5358
8191
8190
8189
8188
8187
8186
8185
8184
8192
8213
8231
8232
8233
8234
8235
8236
8238
8218
8196
8197
8198
8199
8205
8204
8206
8207
8195
5362
5363
5364
5365
5366
5367
5368
5369
5370
5373
5374
5375
5377
5378
5379
5380
5381
5382
5383
5384
5385
5386
5387
5388
5391
5392
Gmk Heddesheim
Brunnenstr.
Schillerstr.
Holderlinstr.

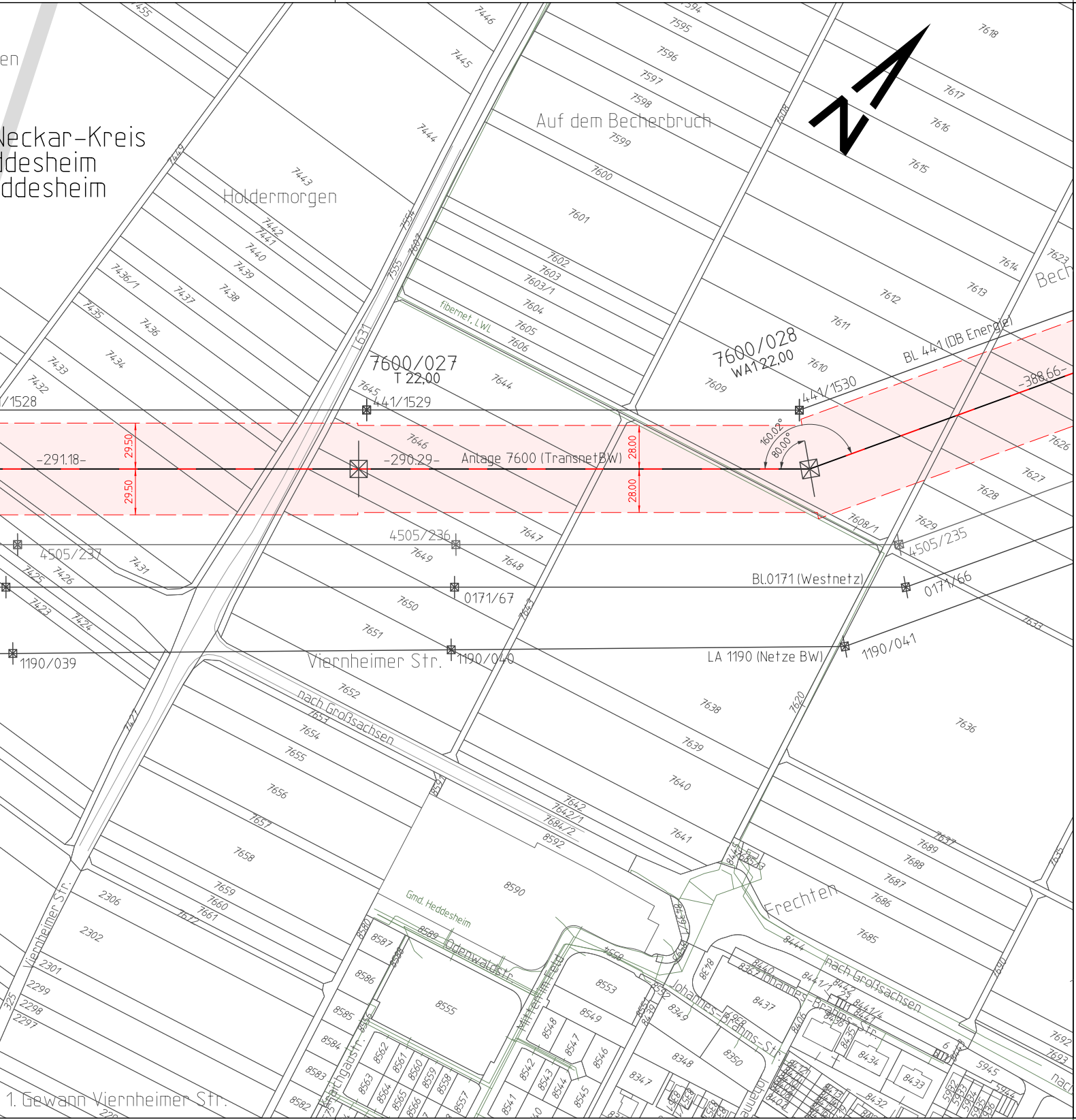
Neckar-Kreis
ddesheim
ddesheim
Holdermorgen
Auf dem Becherbruch
Bech
7600/027
T 22.00
7600/028
WA1 22.00
Anlage 7600 (TransnetBW)
-291.18-
-290.29-
-388.66-
29.50
29.50
28.00
28.00
160.02°
80.00°
/1528
441/1529
441/1530
BL 441 (DB Energie)
4505/236
4505/237
4505/235
BL.0171 (Westnetz)
0171/67
0171/66
LA 1190 (Netze BW)
1190/039
1190/040
1190/041
fibernet. LWL
Viernheimer Str.
nach Großsachsen
nach Großsachsen
Frechten
Gmd. Heddesheim
Odenwaldstr.
Mittelfeld
Johannes-Brahms-Str.
Viernheimer Str.
Raithgasse
1. Gewann Viernheimer Str.

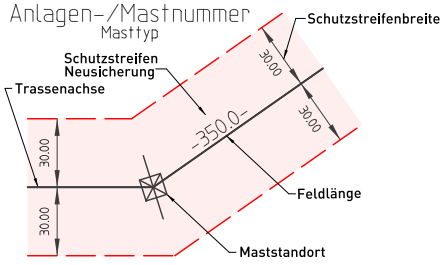
Anlagen-/Mastnummer
Masttyp
Schutzstreifenbreite
Schutzstreifen Neusicherung
Trassenachse
30.00
30.00
30.00
30.00
-350.0-
Feldlänge
Maststandort

Schutzstreifen des Vorhabens

Leitungen:

—	Bestand
—	Neubau Vorhaben
—	Rückbau
—	Neubau Vorhaben in bestehender Trasse (Rückbau + Neubau)
—	Umbeseilung Vorhaben auf bestehender Anlage
—	Neubau Folgemaßnahme
—	Neubau Folgemaßnahme in bestehender Trasse (Rückbau + Neubau)
—	Zubeseilung Folgemaßnahmen auf bestehender Anlage

Sonstige Leitungen und Strecken:

—	Unterirdische Leitungen
▨	Richtfunkstrecken

Fremdleitungen sind nachrichtlich geführt.
Es besteht keine Gewähr auf Lage und Vollständigkeit.

Planung Sonstige:

—	Planung MVV Anbindung UW Mannheim Ost - Neubau

Blattschnittübersicht

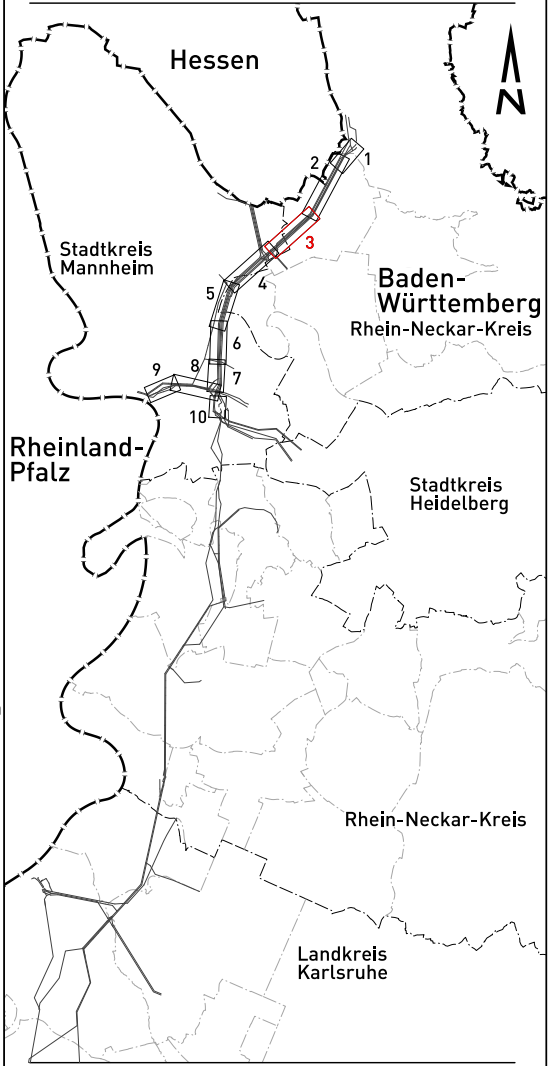
Hessen
N
1
2
3
4
5
6
7
8
9
10
Stadtkreis Mannheim
Baden-Württemberg
Rhein-Neckar-Kreis
Rheinland-Pfalz
Stadtkreis Heidelberg
Rhein-Neckar-Kreis
Landkreis Karlsruhe

Grenzen:

Flurstücksgrenze
Gemarkungsgrenze
Gemeindegrenze
Kreisgrenze
Regierungsbezirksgrenze
Bundeslandgrenze

Geobasisdaten ©Landesamt für Geoinformation und Landentwicklung Baden-Württemberg, www.lgl-bw.de.

TransnetBW GmbH

TRANSNET BW

380-kV-Netzverstärkung Urberach-Weinheim-Karlsruhe
BBPlG-Vorhaben Nr. 19
Abschnitt Süd-3 Weinheim-Rheinau

Lageplan Vorhaben

für die Genehmigung

von Mast 7600/021 bis Mast 7600/028

Gemarkung/Flur	Gemeinde	Landkreis
Mannheim	Mannheim	Stadt Mannheim
Heddesheim	Heddesheim	Rhein-Neckar-Kreis

Genehmigungsunterlage Register 3.2.1

Festgestellt nach §24 NABEG

Bonn, den

Index	Datum	Änderung	Firma	Bearbeit.	Geprüft	Freigabe
-	-	-	-	-	-	-
-	-	-	-	-	-	-
-	-	-	-	-	-	-
-	-	-	-	-	-	-
-	-	-	-	-	-	-
-	-	-	-	-	-	-
-	-	-	-	-	-	-
a	22.07.2026	Aktualisierung zur Neuauslage	LTB	Giesler	Grübnau	Käufl

LTB LEITUNGSBAU

LTB Leitungsbau GmbH
BA Mannheim

TransnetBW GmbH
Osloer Straße 15-17
70173 Stuttgart

Stuttgart, den 22.07.2026

	Datum	Name
Bearbeitet:	06.05.2021	Giesler
Geprüft:	10.06.2025	Grübnau
Freigabe:	10.06.2025	Käufl

Maßstab der Längen:	1 : 2.500	Blatt:	03 von 10
Maßstab der Höhen:	- - -		
Zeichn.-Nr.: LTB L65 21 094	Stand: 22.07.2026	Anlage:	7600